






Erfassungsbogen zur Mitmach-Aktion des *Grassworks*-Projektes

Ihr Name (freiwillige Angabe):

Ihre Kontaktdaten (freiwillige Angabe):

Erfassung von zusätzlichen Pflanzenarten auf Ihrer Wildblumenwiese

Datum der Beobachtung:		Flächengröße: 5 m ²	
Häufigkeitsskala Zur besseren Vorstellbarkeit: 1 % von 5 m ² = ca. 22 cm × 22 cm	D	Dominant – Deckung von > 50 %	
	R	Reichlich – Deckung von 30 – 50 %	
	H	Häufig – Deckung von 15 – 30 %	
	G	Gelegentlich – Deckung von 5 – 15 %	
	S	Selten – Deckung von 1 – 5 %.	
	N	Nicht vorhanden	

Pflanzenname	Häufigkeit (Skala)	Pflanzenname	Häufigkeit (Skala)

